











Legenda:

-  Sede comunale
-  Area di incendio boschivo
-  Area di incendio di interfaccia
-  Confine Comunale
-  Autostrada dei Fiori
-  Tracciato Ferrovia
-  Tracciato ex Ferrovia (Pista Ciclabile)
-  Viabilità principale
-  Viabilità secondaria



COMUNE di

CIPRESSA

PROVINCIA di IMPERIA



PIANO COMUNALE
DI
PROTEZIONE CIVILE

CARTA AREE
INCENDIO BOSCHIVO

Anno 2019

Scale: 1 : 10.000

TAV. C (agg.)

Ente:	Ente:	a cura di: Geol. ANFOSSI Paolo	
		collaboratori:	Geol. GUARDIANI Andrea
		collaboratori:	Geol. SECONDO Gianfranco

